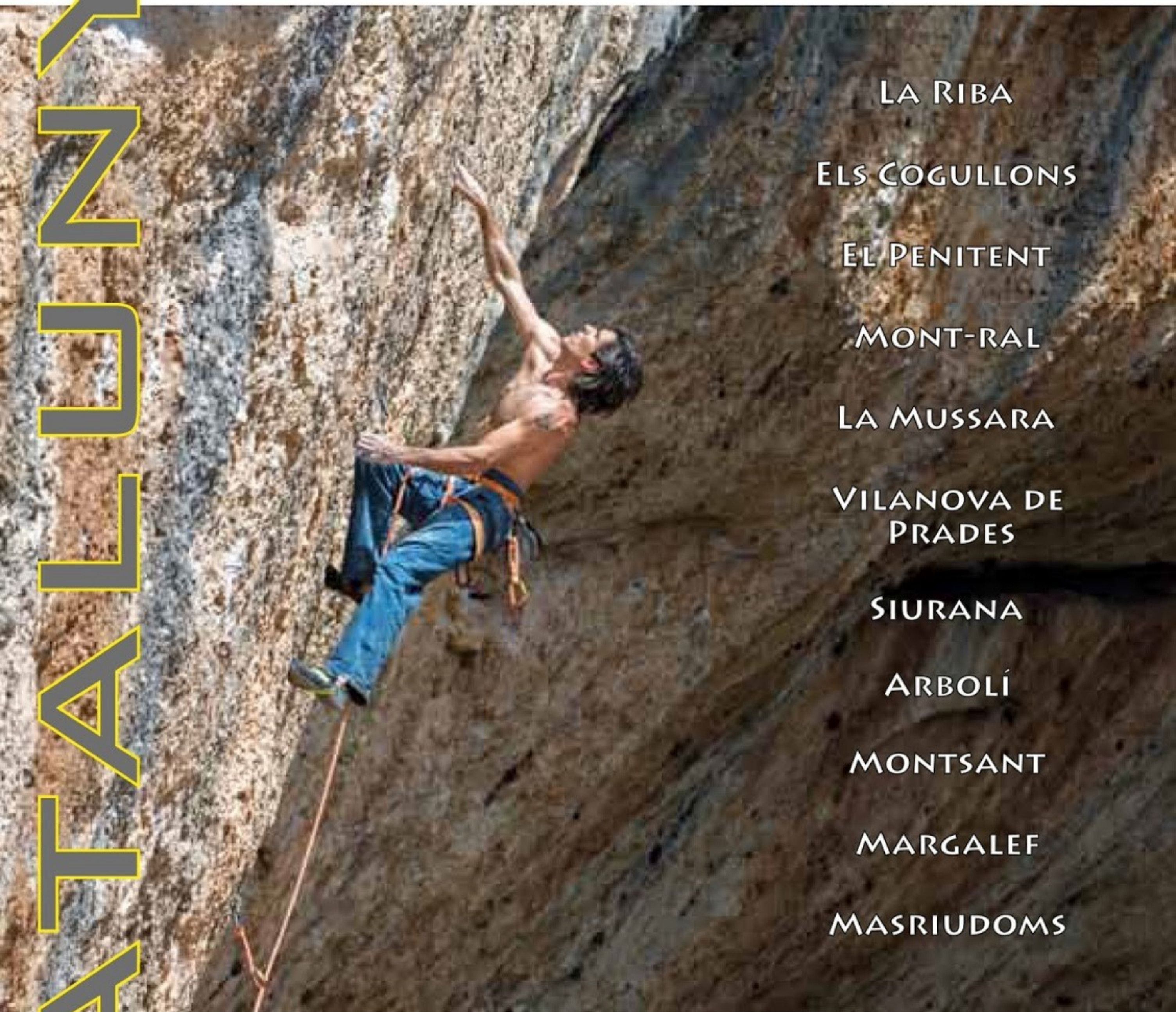


TARRAGONA

# TARRAGONA

## CLIMBS

Pete O'Donovan • Dani Andrada



LA RIBA

ELS COGULLONS

EL PENITENT

MONT-RAL

LA MUSSARA

VILANOVA DE  
PRADES

SIURANA

ARBOLÍ

MONTSANT

MARGALEF

MASRIUDOMS



SELECTED SPORT CLIMBS IN THE PROVINCE OF TARRAGONA



ESCALADA ESPORTIVA A LA PROVINCIA DE TARRAGONA



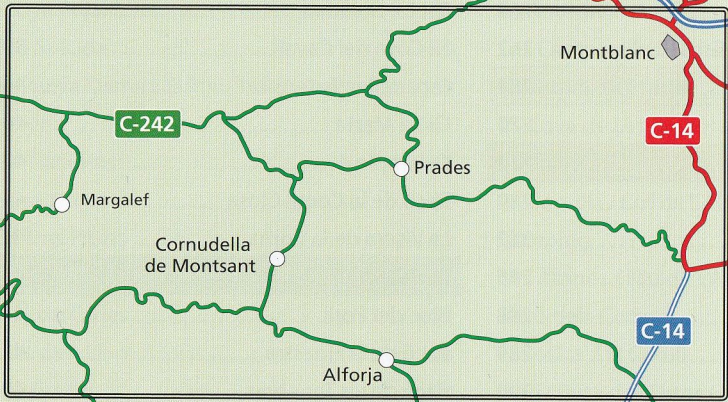
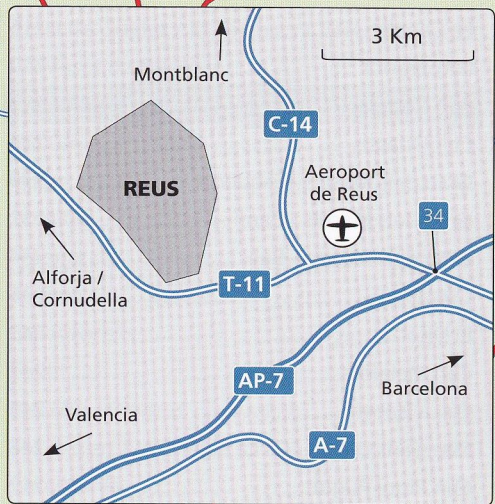
ESCALADA DEPORTIVA EN LA PROVINCIA DE TARRAGONA



Introduction • Introducció • Introducción ... 4	Cova del Soldat / El Terrari / L'Escenari .... 99
Maps • Mapes • Mapas ..... 4	Lo Maset de Paisan ..... 100
Acknowledgements ..... 8	<b>La Mussara ..... 104</b>
Agraïments / Agradecimientos ..... 8	Tot Grau ..... 111
Logistics • Logística ..... 10	Roure ..... 112
In-situ Gear • Material Fix / Fijo ..... 20	Primitiu ..... 114
Nearby Areas ..... 22	Taronja ..... 116
Zones Properes • Zonas Cercanas ..... 22	La Proa ..... 117
Using the Guidebook ..... 24	Espantocells ..... 118
Ús de la guia • Uso de la guía ..... 24	Follet ..... 120
Route Summary ..... 28	Del Mig / Diedres ..... 122
Resum de Vies • Resumen de Vías ..... 28	Totxo d'en Tuc ..... 124
Thaumetopoea pityocampa ..... 29	Can Pistola ..... 126
<b>La Riba ..... 30</b>	Lo Mosaic ..... 127
El Pedestal ..... 34	Lo Raval ..... 128
Penya Roja ..... 34	Lo Soterrani ..... 130
Piló Suïcida ..... 39	Les Campanilles ..... 134
La Penya Darrera El Piló ..... 40	<b>Vilanova de Prades ..... 138</b>
La Xina ..... 41	La Cova de Les Bigues ..... 146
Cal Galliners ..... 42	La Solana ..... 148
Llosa Negra ..... 42	La Cogulla / Coll de L'Abella ..... 150
Els Tres Pilans ..... 43	Camping ..... 152
<b>Els Cogullons ..... 44</b>	Les Alzines / Niu de L'Àliga ..... 156
Mas de Carles ..... 52	Racó dels Corbs ..... 158
Mas d'en Llort ..... 56	El Sostre / El Curull ..... 160
Les Gralles ..... 60	El Pí / Ruta del Cister / Pitufos ..... 162
Mola Roquerola ..... 64	La Llana ..... 164
<b>El Penitent ..... 68</b>	Desploms ..... 166
Penitent La Pasquala ..... 72	<b>Siurana ..... 168</b>
Roquer del Penitent ..... 76	L'Herbolari ..... 184
L'Agulla del Cinquantenari ..... 82	La Siuranella - Sud ..... 186
<b>Mont-ral ..... 84</b>	La Siuranella - Centre ..... 188
Terranegra / Esperó No / L'Arrepenjada ..... 90	La Siuranella - Est ..... 194
Els Gegants per Dins ..... 92	El Négociée ..... 198
Paret del Grèvol ..... 93	L'Olla ..... 200
Els Gegants per Davant ..... 94	El Pati ..... 204
El Riu ..... 96	El Cargol ..... 210
Totxo Tatxa / Sector Tania ..... 98	Esperó Primavera ..... 212

La Capella .....	216	El Carrasclat .....	342
L' Aparador .....	220	El Libro .....	346
Can Codolar .....	222	Cingles de Sant Joan .....	348
Ca L'Onassis .....	224	Roca de les Hores .....	352
Grau dels Masets - Esquerra .....	230	<b>Margalef .....</b>	<b>356</b>
Grau dels Masets - Camí .....	232	Cingles del Molí .....	372
Grau dels Masets - Baix .....	234	Can Torxa .....	373
Corral Nou .....	238	El Laboratori .....	374
El Ditot .....	240	Can Llepafils .....	378
Can Melafots .....	242	La Braseria .....	380
Ca La Isabel .....	246	Can si fa o no Fot .....	381
Can Gans Dionis / Ca La Boja .....	248	Punta Espadelles .....	382
Can Piqui Pugui .....	252	Totxo Espadelles .....	385
Can Marges de Dalt .....	256	Racó de les Espadelles .....	386
Can Marges de Baix .....	258	Cingle de les Solanes .....	394
Can Paràsit .....	260	Sector Soledad .....	397
Can Telefoto / Can Toni Gros .....	262	La Cova del Cavall .....	398
Salt de La Reina Mora .....	264	Espadelles 'Extensió' .....	400
Can Famal .....	270	Ca La Marta .....	404
<b>Arbolí .....</b>	<b>272</b>	Culample 4 .....	408
L'Obaga .....	280	Racó de la Coma Closa .....	410
Can Simiro .....	282	La Visera de la Coma .....	413
Can Mansa .....	286	La Catedral .....	414
El Duc / Placa Duc .....	288	Bloc del Pork .....	418
El Cremat .....	289	Racó de la Finestra .....	420
El Falcó .....	290	Racó de les Tenebres .....	428
L'Obaga del Falcó .....	292	Camí de L'Ermita .....	430
El Dard .....	294	El Balcó de L'Ermita .....	432
Racó de L'Emmanuelle .....	298	Sector Cabernet .....	436
<b>Montserrat .....</b>	<b>300</b>	<b>Masriudoms .....</b>	<b>438</b>
L'Enderrocada .....	316	<b>Index of Equippers .....</b>	<b>446</b>
L'Escltxa .....	318	Índex d'Equipadors .....	446
El Trinquet / La Cova Negra .....	320	Índice de Equipadores .....	446
El Racó de Missa .....	322	Index of Routes .....	448
Salfores .....	332	Índex de Vies .....	448
Totxos de La Morera .....	334	Índice de Vías .....	448
La Falconera .....	338	Local Guidebooks .....	470
Els Barrots .....	340	Guies Locals • Guías Locales .....	470

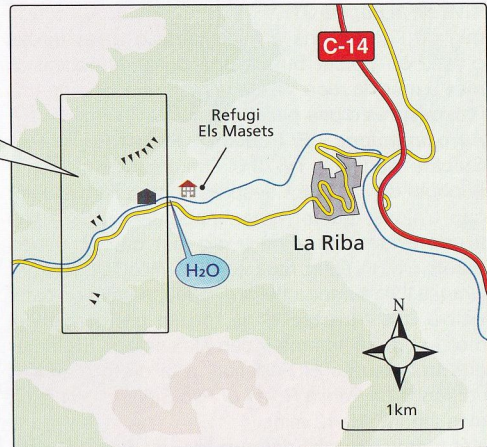
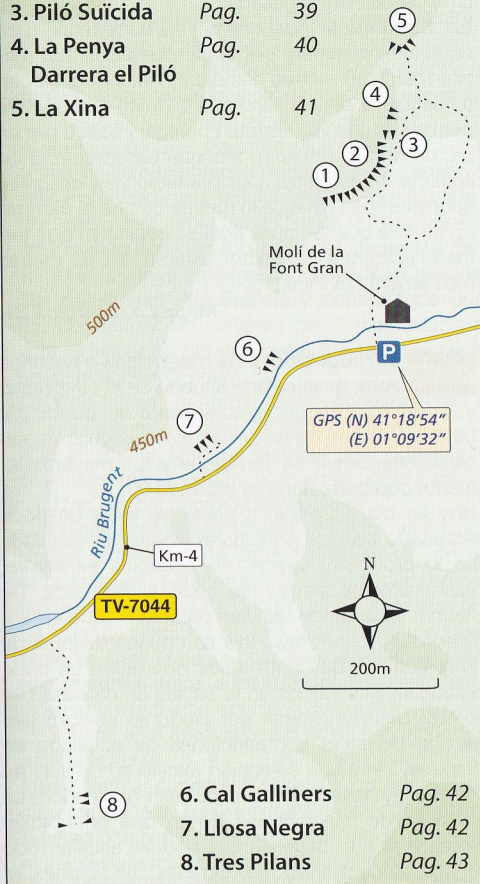




AREA COVERED BY  
GUIDEBOOK  
ÀREA INCLUSA A  
LA GUIA  
ÁREA INCLUIDA EN  
LA GUIA



- |                               |       |        |
|-------------------------------|-------|--------|
| 1. El Pedestal                | Pag.  | 34     |
| 2. Peña Roja                  | Pags. | 34 -39 |
| 3. Piló Suïcida               | Pag.  | 39     |
| 4. La Peña<br>Darrera el Piló | Pag.  | 40     |
| 5. La Xina                    | Pag.  | 41     |



bed. Cross the river diagonally rightwards and continue along a vague trail to a fixed rope hanging down a steep corner. Climb this (not easy with a heavy rucksack) to a rocky terrace then scramble up and left to the base of the sector (10 mins). This approach is unsuitable for non-climbers and dogs.

**Els Tres Pilans:** as for the previous sector, but continue walking up the road for a further 350m (750m from P) then turn left onto a semi-hidden footpath (cairn at the start) leading up into a narrow side-valley. Pass through a boulder-arch and continue past a solitary bolted route on the left. The first routes described are situated approximately 200m from the road, while the attractive twin pillars forming the focus of the sector lay some 30m further up the valley (15 min).

**Maps on page 31.**

**Introducció:** Aquesta meravellosa i històrica zona d'escalada situada a l'atractiva vall del Riu Brugent just a l'oest del poble de La Riba, és una de les zones més antigues d'escalada esportiva de Tarragona i va ser majoritàriament equipada durant els anys 80.

Avui dia, La Riba, tot i estar una mica eclipsada per les principals zones d'escalada de la província, ens ofereix una escalada excel·lent, especialment en els graus baixos i mitjans. De fet, algunes de les vies de 5è i 6è grau que hi ha a la *Penya Roja* són de les millors de la regió, encara que cal dir que estan una mica polides.

Si pugem en l'escala de graduacions, el sector *La Xina* (on es van fer una de les primeres competicions d'escalada a Espanya) té una excel·lent selecció de vies de 7è grau que us deixaran els braços ben inflats. La majoria dels sectors tenen orientació sud-est i això vol dir que s'hi pot escalar tot l'any, trobant molt bones condicions ja sigui al

*Continua a la pàgina 32* ▷

**La Xina:** follow the 'normal' approach for *La Peña Darrera El Piló* to where the path splits by the metal signpost. Fork right here (marked *La Xina*) and continue up the narrow trail to the base of the sector (15 min).

**Cal Galliners:** from the parking area, walk up the road for approximately 100m and then step over the crash barrier and descend a steep trail down to the river. Follow the riverbed upstream for some 80m until directly below the sector. A path leads through bushes (cairn where it begins) and up a short gully to the base of the left-hand side of the sector (10 min). *Note:* this approach is not possible if the river is running high!

**Llosa Negra:** from the parking area walk up the road (west) for approximately 400m and locate a metal signpost on a boulder for *Llosa Negra* marking the start of a path descending into the river-



si ha llovido mucho quizás no podréis cruzarlo. Por suerte esta situación casi nunca se da.

**La Peña Darrera El Piló:** igual que las aproximaciones anteriores, pero a medio camino entre el río y *La Peña Roja*, después de pasar un enorme bloque de piedra a la izquierda, hay que seguir un camino bien marcado, primero hacia la derecha y que luego va subiendo por el bosque, pasando por la derecha de una aguja de roca evidente. Luego el terreno se hace menos pendiente y el camino se divide al llegar a una señal metálica. Tomad el de la izquierda (en la señal pone *Cim de la Peña Roja*) y en 1 minuto llegaréis a la base del sector (12 min). También podréis ir desde *La Peña Roja* pasando por debajo del *Piló Suïcida* y continuando unos 25 metros por un sendero poco marcado, para acabar trepando por una canal con una cuerda fija hasta el sector (15 min).

**La Xina:** tomad la aproximación "normal" para *La Peña Darrera el Piló* hasta donde el camino se divide en dos en la señal metálica. Girad a la derecha (marcado *La Xina*) y continuad por el caminito hasta el pie del sector (15 min).

**Cal Galliners:** desde el aparcamiento, andad carretera arriba durante unos 100 metros, y cruzad el guardarraíl, bajando por un sendero pendiente hasta el río. Seguid el lecho del río corriente arriba durante unos 80 metros, hasta situaros directamente bajo el sector. Un sendero (hito al inicio) nos conduce entre la maleza por una canal hasta la base del extremo izquierdo del sector (10 minutos). *Nota:* esta aproximación no es posible si el río está crecido.

**Llosa Negra:** desde el P seguid la carretera dirección contraria a La Riba durante unos 400 metros y buscad una señal metálica *Llosa Negra* que marca el inicio del camino que baja al lecho del río. Cruzad el río en diagonal hacia la derecha y seguid un sendero poco marcado hasta una cuerda fija que cuelga de un diedro vertical. Subidlo (no es fácil con una mochila pesada en la espalda) y llegaréis a una repisa. Ahora solo os queda trepar hasta el pie del sector (10 min). Esta aproximación es inadecuada para no escaladores ni perros.


**Elis Tres Pilans:** igual que para el sector anterior pero continuad andando por la carretera unos 350 metros más (750 metros desde el P) y entonces girad a la izquierda por un caminito (hito al inicio) que os llevará por dentro de un vallecito estrecho y bonito. Pasad por un arco de roca y continuad hasta que paséis una vía solitaria a la izquierda. Las primeras vías descritas aparecen bien pronto (200 metros desde la carretera) mientras que las dos agujas gemelas que forman el epicentro del sector están unos 30 metros más arriba (15 min).

*Mapas en la página 31.*

*Directa Reus* (L1) L2:160 • *Peña Roja*  
La Riba • *Dave Hosleden* • *Pag. 33*







Nº	Nm	Dif	Mts	✓
1	<b>Hakuna Matata</b>	6c	7	<input type="checkbox"/>
2	<b>Curt i Distant</b>	7a	10	<input type="checkbox"/>
3	<b>Mala Baba</b>	7b+	13	<input type="checkbox"/>
4	<b>La Chica de la Puerta 16</b>	7a	13	<input type="checkbox"/>
5	<b>La Chica... Direct</b>	7b+	13	<input type="checkbox"/>
6	<b>Más Difícil Todavía</b>	7a	15	<input type="checkbox"/>
7	<b>Más Difícil...Direct</b>	7b+	15	<input type="checkbox"/>
8	<b>Menjar Menjant</b>	6c	15	<input type="checkbox"/>
9	<b>La Via de Brian</b>	6b+	15	<input type="checkbox"/>
10	<b>Eclipse</b>	6a+	15	<input type="checkbox"/>
11	<b>Círculo Vicioso</b>	6a	14	<input type="checkbox"/>
12	<b>Ho Sento Molt</b>	V	8	<input type="checkbox"/>
13	<b>Mastegataxes</b>	IV+	8	<input type="checkbox"/>
14	<b>Karrum</b>	L1 6b+	15	<input type="checkbox"/>
		L2 6b+	20	<input type="checkbox"/>

Nº	Nm	Dif	Mts	✓
15	<b>Sotacarro</b>	7a	18	<input type="checkbox"/>
16	<b>Chorben Nuden</b>	7a	20	<input type="checkbox"/>
17	<b>Magí</b>	L1 6a	15	<input type="checkbox"/>
		L2 6a	15	<input type="checkbox"/>
18	<b>Variant Germans</b>	V	15	<input type="checkbox"/>
19	<b>Cal Fer-ho</b>	7a	20	<input type="checkbox"/>
20	<b>Figuerola-Magriñà (R)</b>	6a	60	<input type="checkbox"/>
		L1 6a, L2 V+, L3 V		
21	<b>La Directa</b>	6c	20	<input type="checkbox"/>
22	<b>Beicon Legal (R)</b>	6c+	60	<input type="checkbox"/>
		L1 6b+, L2 6c+		
23	<b>Directa Reus (R)</b>	6b+	55	<input type="checkbox"/>
		L1 6b+, L2 6b+, L3 6b+		
		L4 6b (L1+L2 = 6c)		
24	<b>La Directíssima (L1) + Directa</b>	6a+	30	<input type="checkbox"/>
25	<b>Missió Impossible</b>	7a+	25	<input type="checkbox"/>





El Pedestal

P

10 min